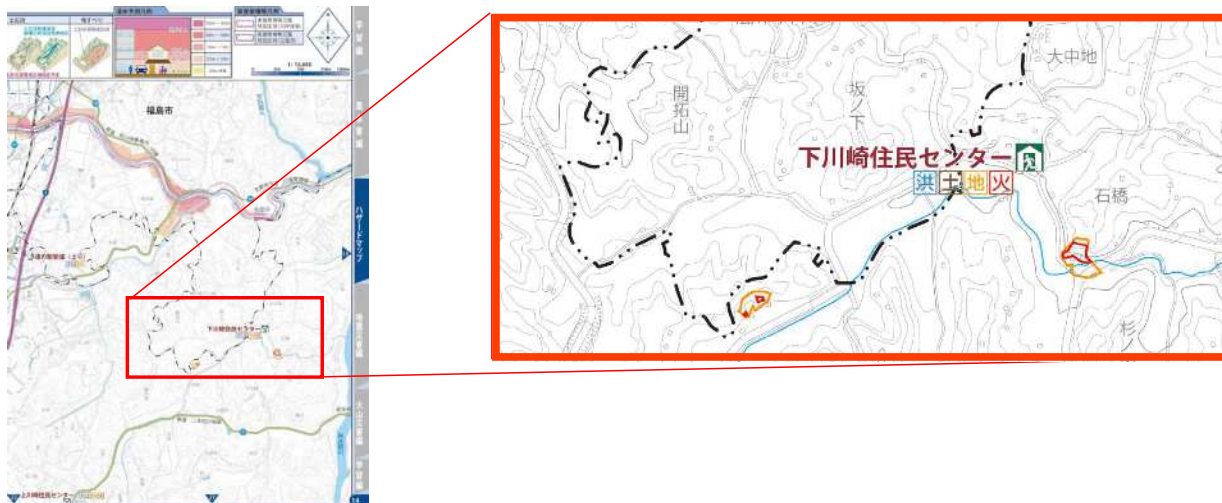


「二本松市 総合ハザードマップ」の一部訂正について

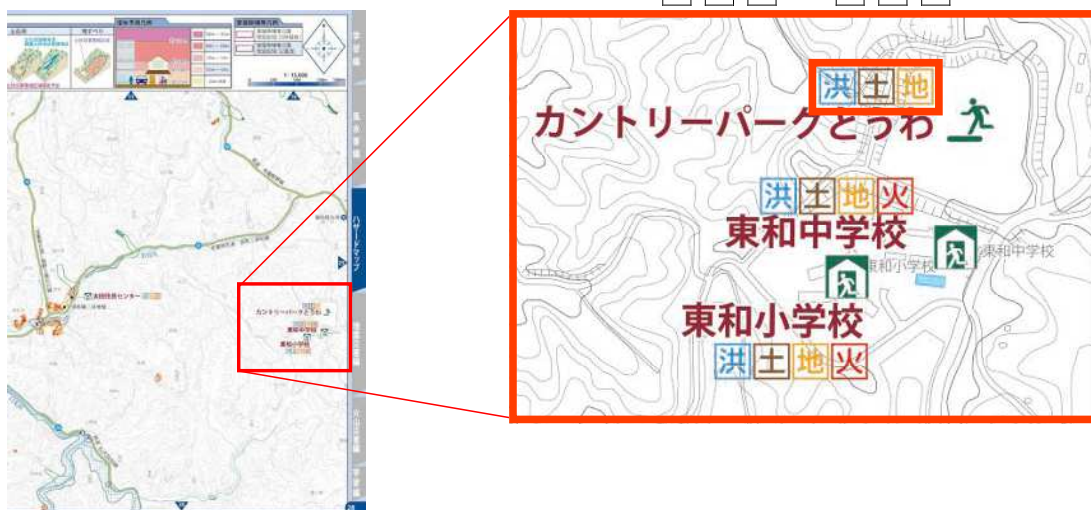
このたび配布いたしました「二本松市総合ハザードマップ（改訂保存版）」について、以下に示す箇所に誤りがありました。お詫びして訂正いたします。

■14 ページ:下川崎住民センター

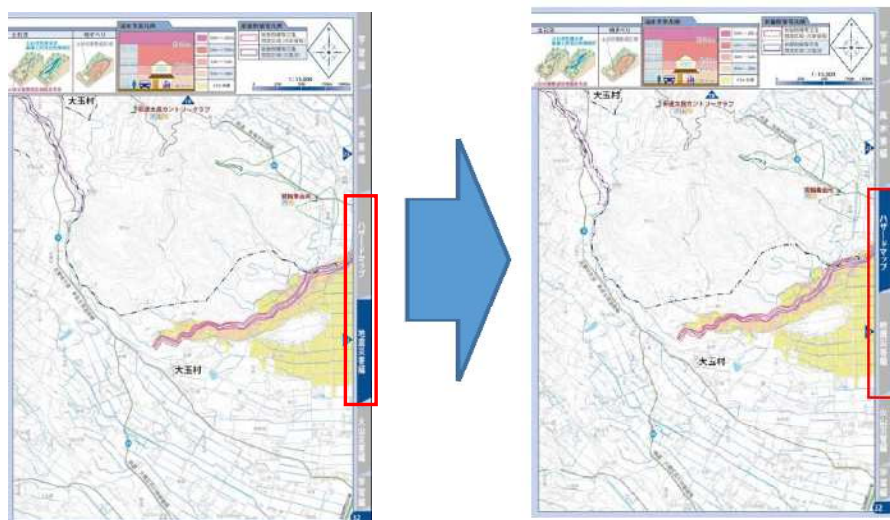


■28 ページ:カントリーパークとうわ

下図のとおり、**洪水火**を**洪水地**に変更



■32 ページ:見出し



正しくは、
見出し「ハザードマップ」に、
濃い青色の着色となります。