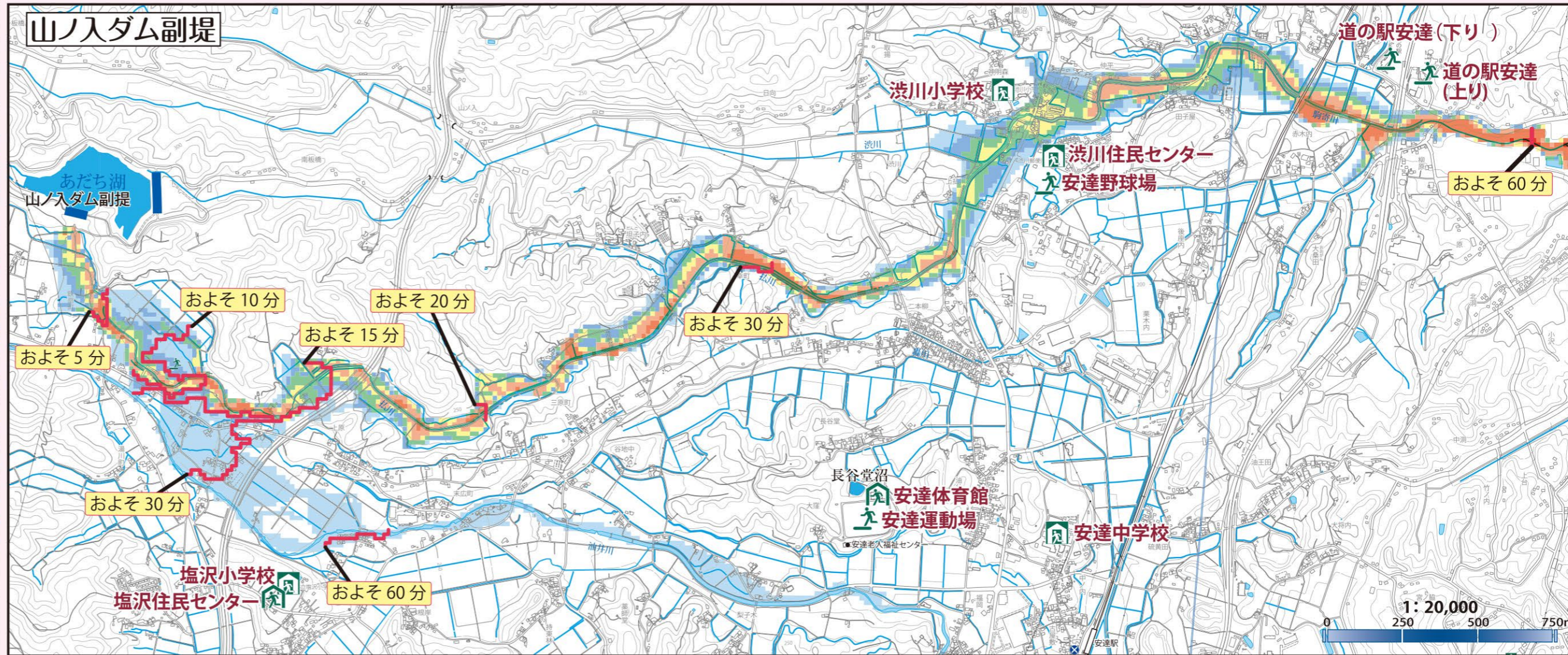
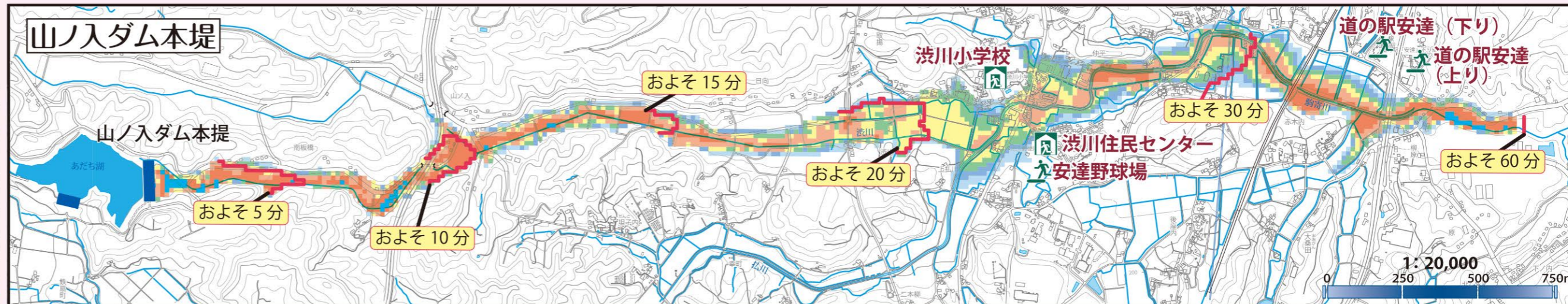
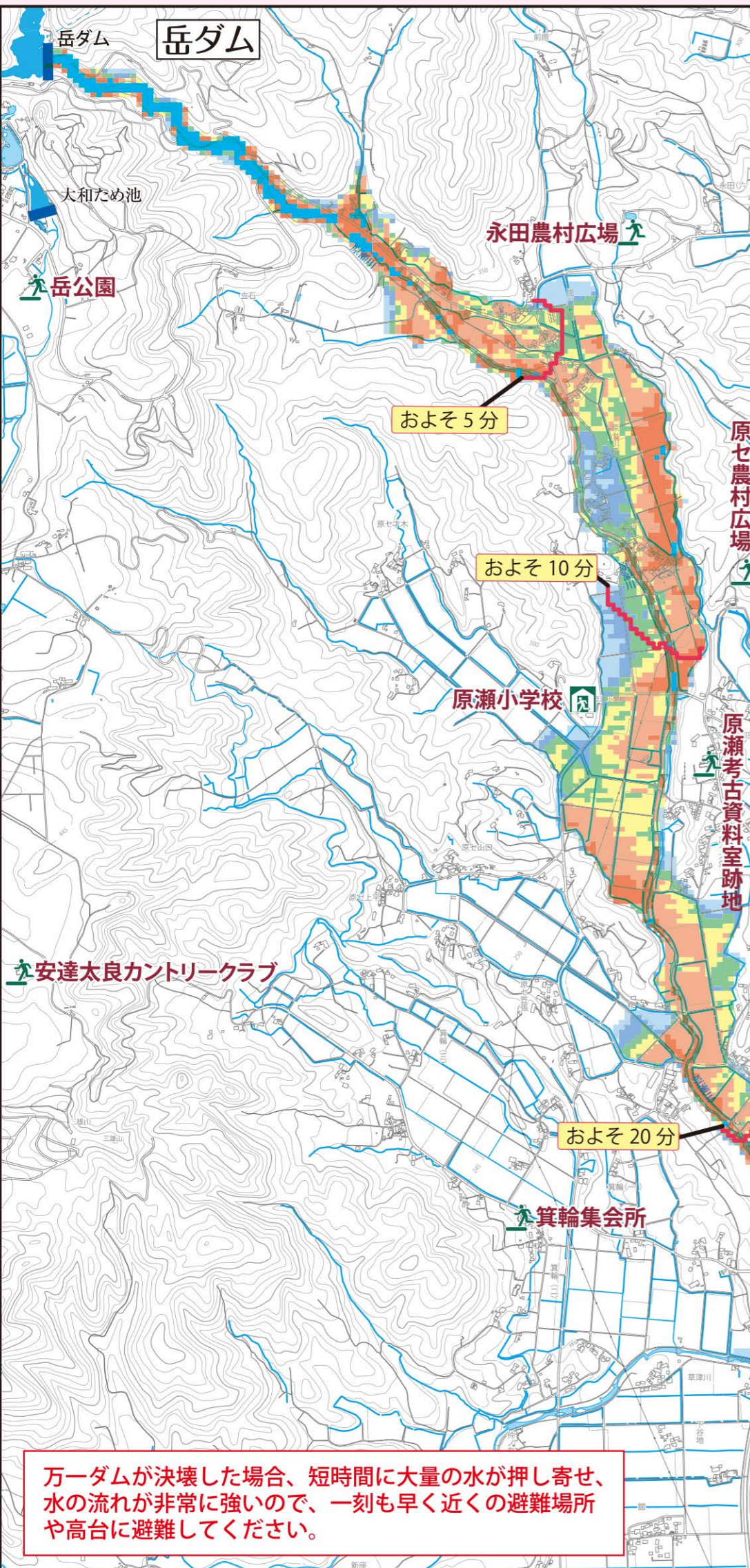




ダムハザードマップ



浸水深	
0.5m未満の区域	（薄い水色）
0.5m～1.0m未満の区域	（水色）
1.0m～1.5m未満の区域	（緑色）
1.5m～2.0m未満の区域	（黄色）
2.0m～3.0m未満の区域	（オレンジ色）
3.0m以上の区域	（赤色）

万一ダムが決壊した場合、短時間に大量の水が押し寄せ、水の流が非常に強いので、一刻も早く近くの避難場所や高台に避難してください。

ダムハザードマップは、それぞれのダムが地震等の原因により、満水状態で決壊した場合に想定される浸水区域、浸水深、氾濫流の到達時間を示したものです。実際のダムの水位の状況、気象状況、決壊の状況によって、このマップの浸水状況と異なることがあります。

※ため池・ダムハザードは、市のウェブサイトでも確認できます。